

# Présentation de la démarche observatoire A20

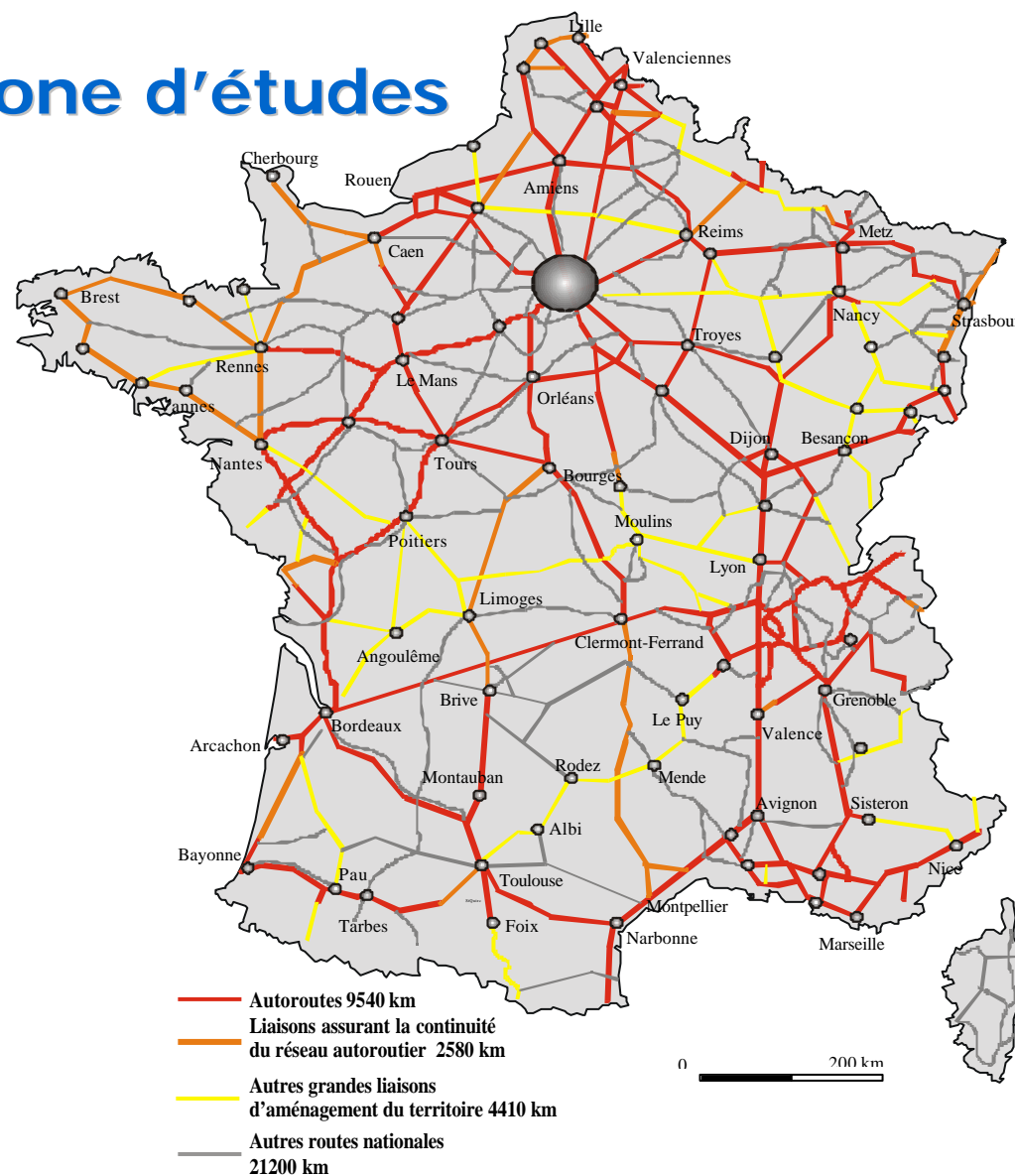
**Lionel LEULLIER**

**Direction du Développement ASF**

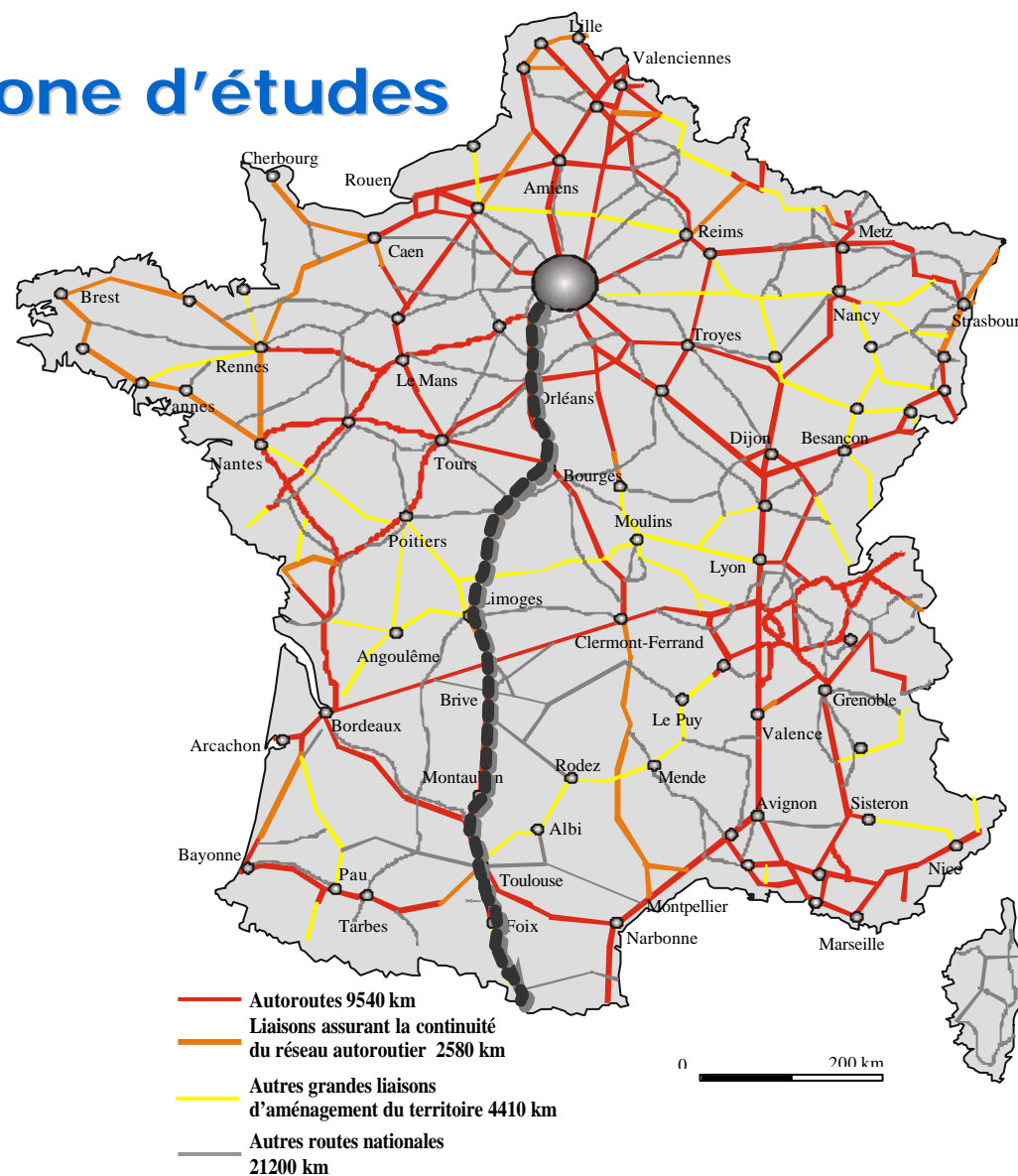
## Présentation de l'observatoire A20

- ▶ **objet : étudier à moyen et long terme les retombées de l'A20**
- ▶ **qui : équipes pluridisciplinaires d'universitaires**
- ▶ **pilotes : Jean Paul Laborie et Sébastien Lecorre**
- ▶ **études : principalement socio-économiques**
- ▶ **études environnementales : très nombreuses, réalisées par ASF avant et après la mise en service de l'A20 dans le cadre des bilans environnementaux**

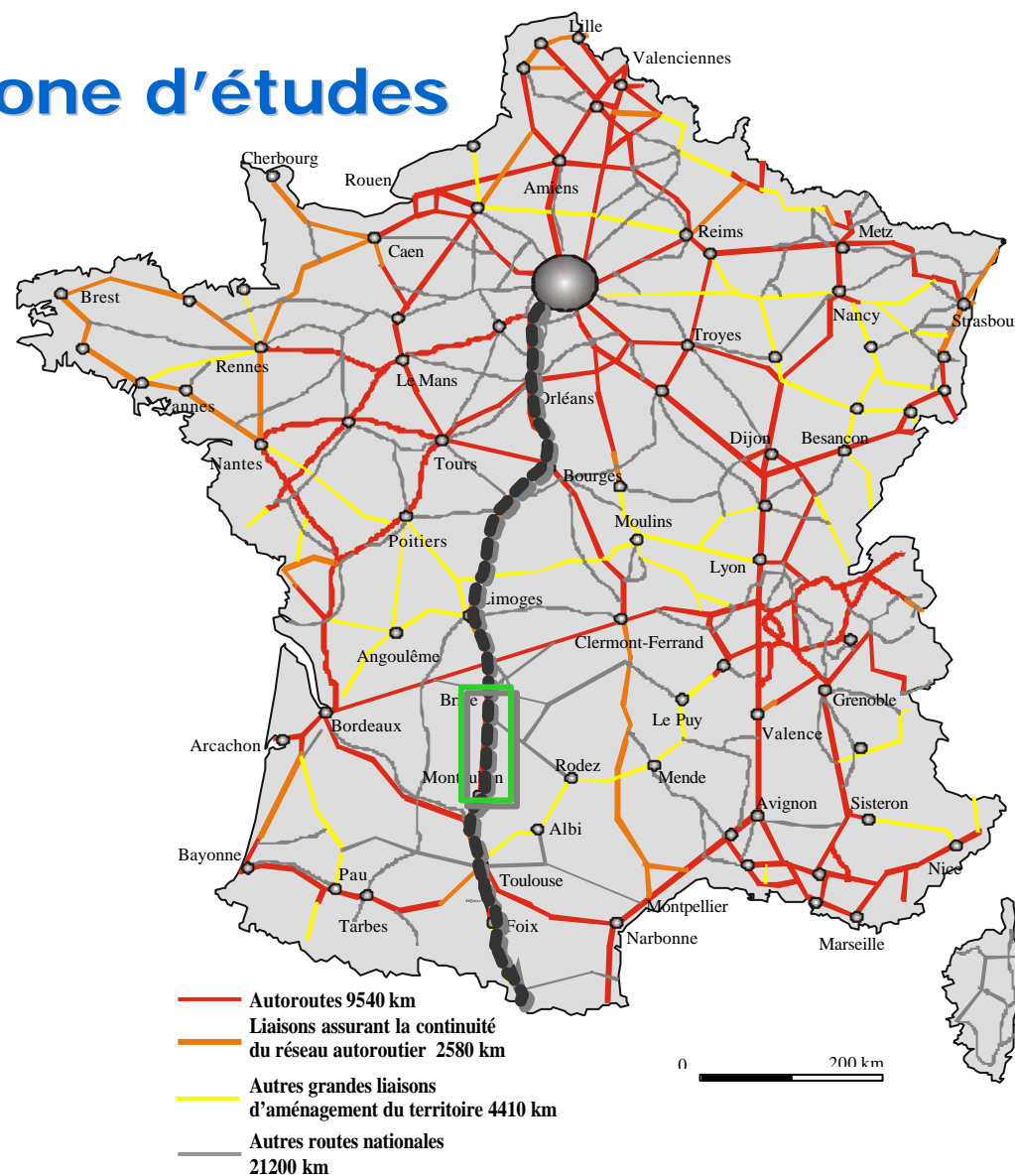
## Présentation de la zone d'études



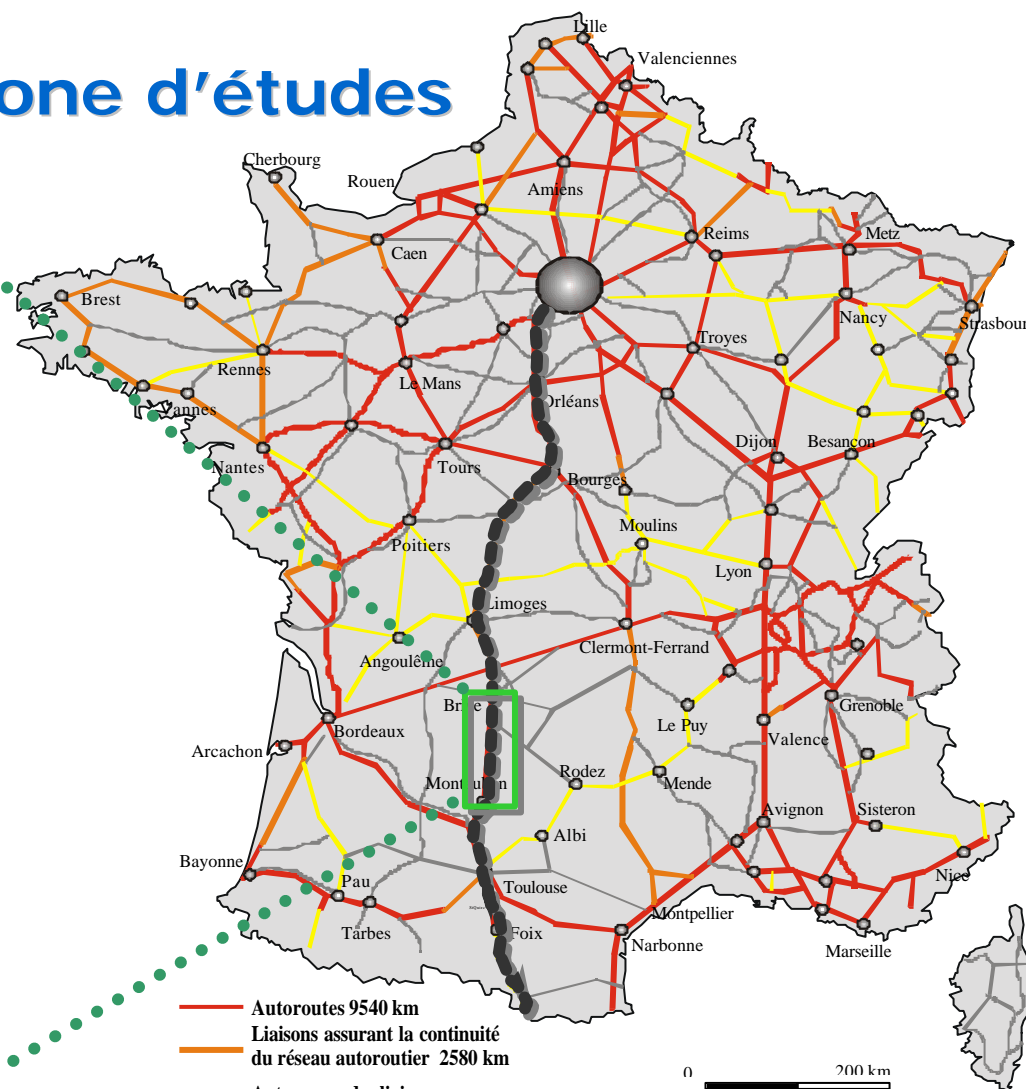
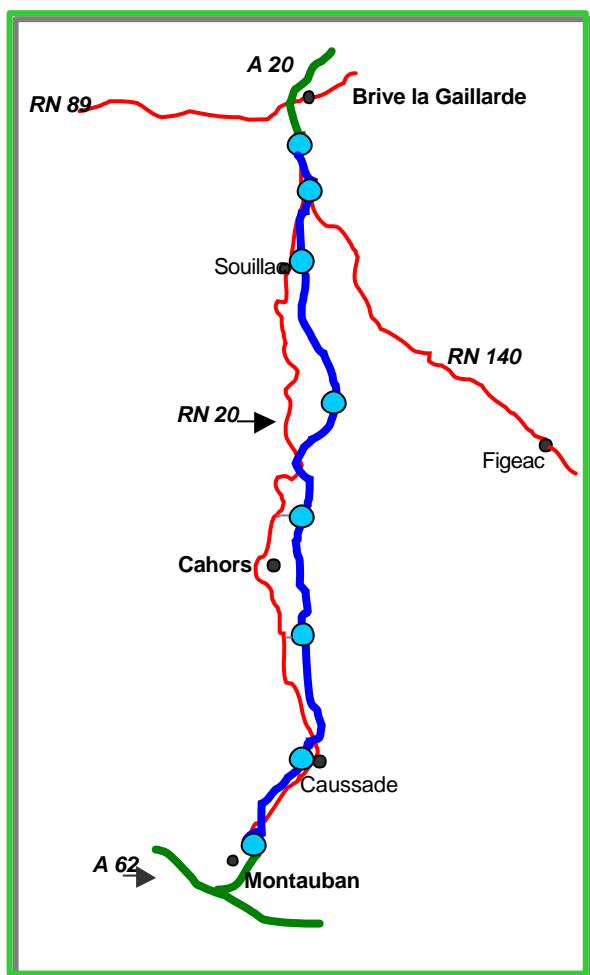
## Présentation de la zone d'études



## Présentation de la zone d'études

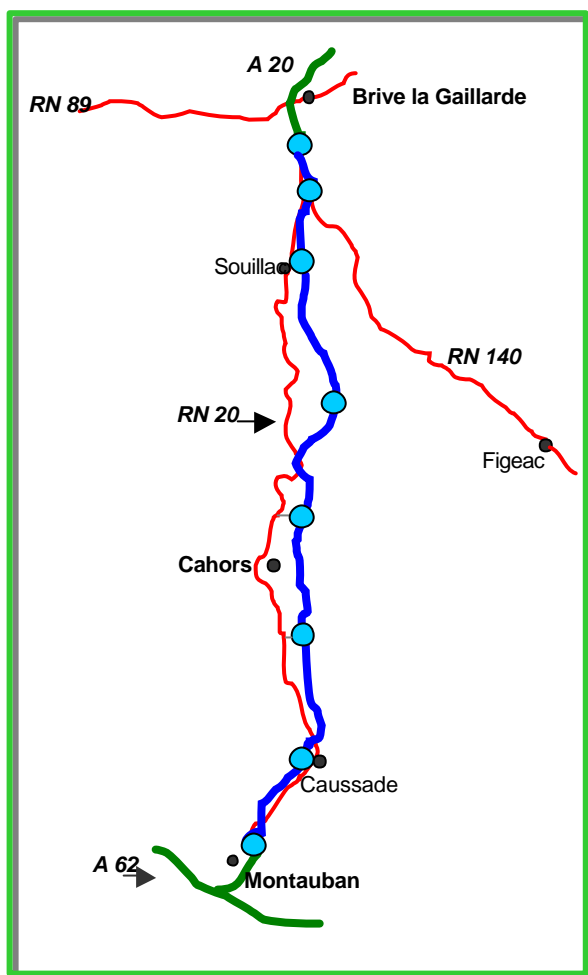


## Présentation de la zone d'études



- Autoroutes 9540 km
- Liaisons assurant la continuité du réseau autoroutier 2580 km
- Autres grandes liaisons d'aménagement du territoire 4410 km
- Autres routes nationales 21200 km

## Présentation de la zone d'études



▶ 130 km

▶ 7 échangeurs

▶ 3 départements / 2 régions

▶ Quelques dates :

▶ 07/02/92 : décret de concession

▶ 1995 : démarrage des travaux

▶ 26/06/03 : dernière mise en service